



25/10/2011


 PROVINCIA DI BRESCIA
 Comune di Limone s/G



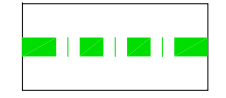
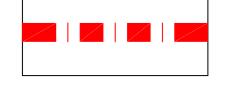
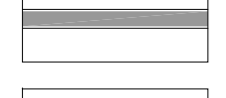

STUDIO IDRAULICO
 TORRENTE SAN GIOVANNI
 TRATTO "LA MILANESA-FOCE"

DISEGNO N. **2**
 DATA Ottobre 2011
 SCALA 1:1000

RISOLUZIONE DEL PIANO: PLANIMETRIA AEROFOTOGRAFICA
 RILIEVO SITUAZIONE ESISTENTE

COMMITTENTE: COMUNE DI LIMONE SUL GARDA
 via IV Novembre n.25 25010 Limone s/G -Bs-

Dott. Ing. Giuseppe Negrinelli
 Via Rezzato, 10 - 25086 Rezzato (BS)
 Tel. 030/2791696

- LEGENDA:**
-  Torrente San Giovanni
 -  Aree soggette ad esondazioni per portate con $Tr=200$ $Q=41,40$ m^3/s
 -  Fascia di rispetto m 15 - esistente (art. 3 Regolamento Polizia Idraulica - 2010)
 -  Fascia di rispetto m 10 - proposta di modifica (art. 3 Regolamento Polizia Idraulica - 2010)
 -  Nuove arginature
 -  Sezioni di rilievo

