








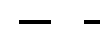




PROPOSTA DI MODIFICA DELLA CARTA DI FATTIBILITA' E DELLE AZIONI DI PIANO

LEGENDA

SCALA 1 : 2 000

- Fattibilità con modeste limitazioni**
-  CLASSE 2b Aree di influenza distale delle pareti potenzialmente interessate da distacco di massi
- Fattibilità con consistenti limitazioni**
-  CLASSE 3b Aree di influenza distale delle pareti potenzialmente interessate da fenomeni di crollo
 -  CLASSE 3c Aree di pertinenza dei corsi d'acqua appartenenti al reticolo idrico minore
 -  CLASSE 3e Depositi costieri
 - CLASSE 3g Aree perimetrate a rischio idrogeologico molto elevato (Titolo IV delle N.d.A. e allegato 4.1 dell'elaborato 2 del P.A.I.) parzialmente protette da opere di difesa o da elementi morfologici naturali e/o antropici
 -  CLASSE 3g¹ Zona 2 del PAI con grado di protezione basso
 -  CLASSE 3g² Zona 2 del PAI con grado di protezione medio per la presenza di edifici e/o opere a monte
- Fattibilità con gravi limitazioni**
-  CLASSE 4 Aree estremamente acclivi o potenzialmente interessate da fenomeni di distacco di massi, frane attive
 -  CLASSE 4a Aree a pericolosità idraulica alta
 -  CLASSE 4b Aree perimetrate a rischio idrogeologico molto elevato (ex L. 267/98)
- Linee di confine:**
-  Limite cartografia alla scala 1:2000 (aerofotogrammetrico)
 -  Limite perimetrazione delle aree a rischio idrogeologico molto elevato (Codice dell'area 023-LO-BS e 028-LO-BS)
 -  Limite fasce di rispetto idraulico


 GIURISTA
 GASPARETTI
 DAVIDE
 n° 901
Gasparetti

