

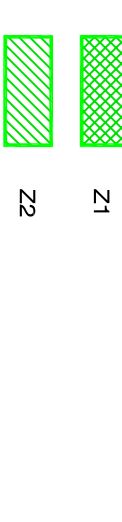
CARTA DEI VINCOLI

LEGENDA

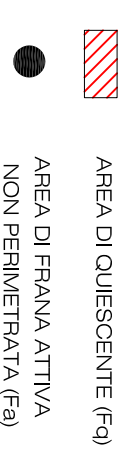
SCALA 1 : 5 000

- Opere di captazione ad uso idropotabile (acquedotto comunale) e rima zona di tutela assoluta
- Zona di rispetto delle opere di captazione acque sotterranee e superficiali ad uso idropotabile

AREE A RISCHIO IDROGEOLOGICO
MOLTO ELEVATO - (L.83/78)
(Codice 025-LO-95 e 026-LO-95)

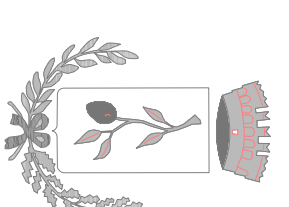


DELIMITAZIONE AREE DI RIPERMETTAZIONE - VINCOLO P.A.I. CONVIOI DEI
TORRENTI P.O.159 E P.O.160 - (L.83/78)
(A sensi dell'art. 18 comma 1 del N.44 del P.U.)



- CP: Area di conoidi attivo parzialmente protetta
- CA: Area di conoidi non parzialmente attivata e contemporaneamente protetta
- PC: Percorso di colata detritica attivo (Ea)
- Percorso di colata detritica quiescente (Ea)
- Limite fasce di rispetto idraulico torrenti reticolo idrico
- Limite fasce di rispetto idraulico torrenti reticolo idrico principale

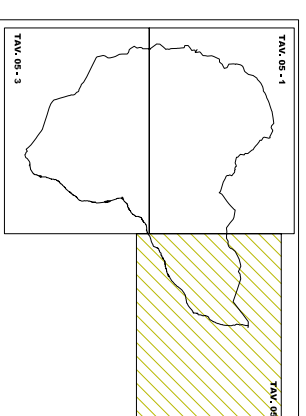
Studio di Geologia Ambientale - Casa San Lorenzo Zocchini
25077 Riva Valeriano (BS) - Via G. Pascoli, 28



COMUNE DI LIMONE SUL GARDA
PROVINCIA DI BRESCIA
REGIONE LOMBARDA

STUDIO GEOLOGICO PER IL PIANO DI GOVERNO DEL TERRITORIO

Al fine della O.G. n. 18/1566 del 22/12/2006, Conferma in tutto o in parte la definizione della cartografia geologica idrogeologica e sismica del Piano di Governo del Territorio, in attuazione dell'art.57 del D.Lgs. n. 42 del 28/2/1997, art. 11 del D.Lgs. n. 11/2008, art. 12.



CARTA DEI VINCOLI

TAV. 05 - 2

Scala: **1 : 5 000**
Data: **Settembre 2018**
Modifica: **Aprile 2012**

Diretta Geol. Lorenza Zocchini

STUDIO DI GEOLOGIA
Dott.ssa Geol. **Loredana Zocchini**
Via G. Pascoli, 28
I - 25077 Riva Valeriano (BS)

